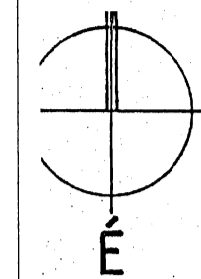


**ÁTNÉZETI TÉRKÉPE**

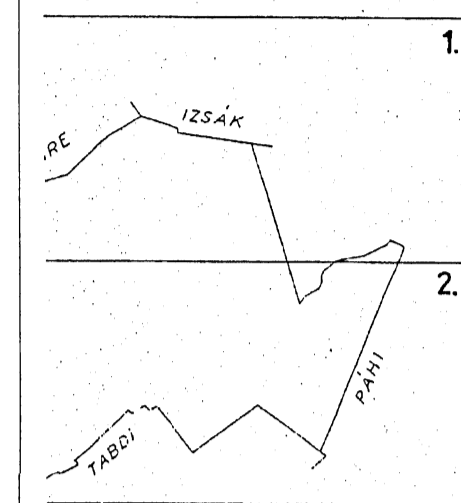
szám: 1:10 000

OV rendszere

k lényegében kibővítésével a 4746/1983. OFTH  
nr. készítése a Pécsi Geodéziai és Térképészeti  
Intézet által.



ÉKINTŐ VÁZLAT

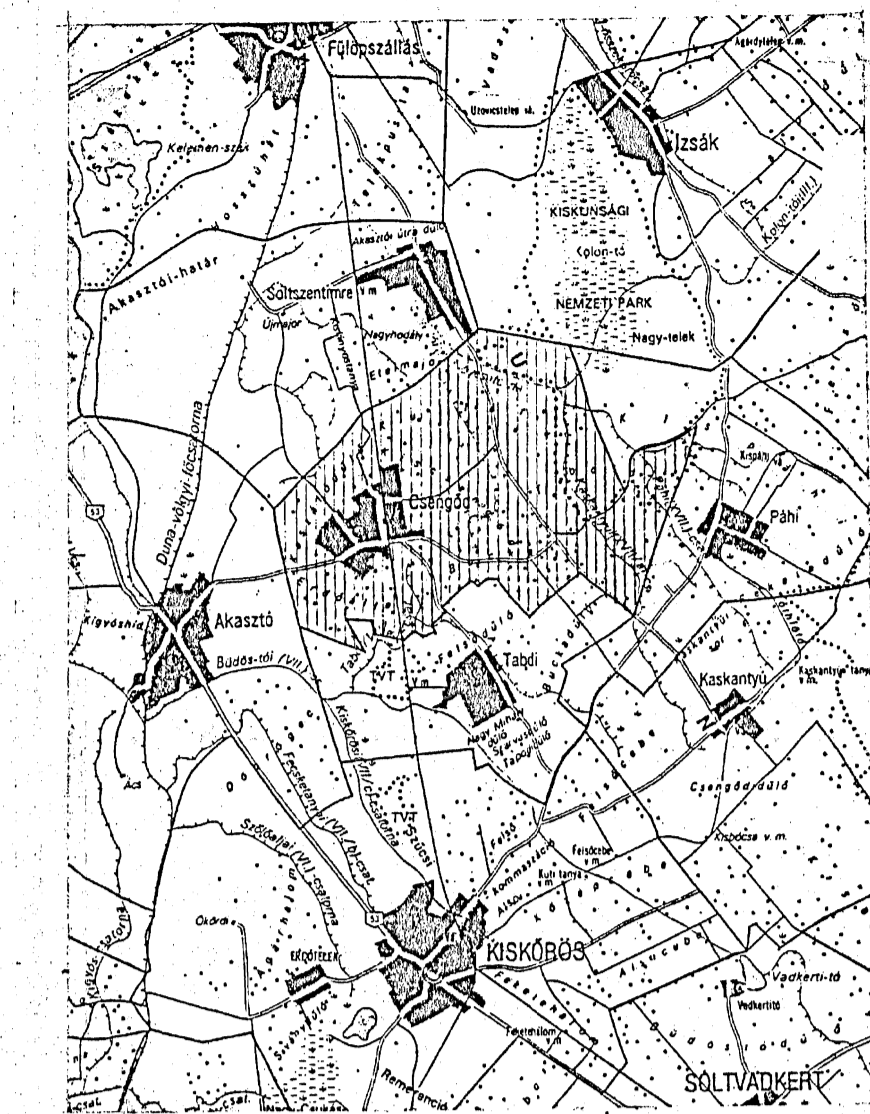


Wylachertől térkép készített  
módosított.

Károlyi, 1999. júli. 28.  
Alpár János



**5/2010.(III.30.) RENDELET MELLÉKLETE**



ÁTNÉZETI TÉRKÉP

CSENGÖD	Vé-5
KÜLTERÜLET	M=1:10 000
TELEPÜLÉSENDEZÉSI TERV	2005
TERVEZŐ: HERNYÁK IMRE	RAJZOLÓ: HERNYÁK IMRE
MEGJEGYZÉS: KÜLTERÜLETI TERV	TT-06-0044

2005-05-01



2.

**JELMAGYARZAT:**

	BÉPÍTÉSRE SZÁNT TERÜLET HATÁRA		IGAZGATÁSI TERÜLET HATÁRA
	GAZDASÁGI-IPARI TERÜLET		BELTERÜLETI HATÁR
	FALUSIAS LAKÓTERÜLET		TELEPÜLÉSI FŐÚT
	VÉDŐTERÜLET		VASÚTVONAL
	VÉDŐSÁV		IPARVÁGÁNY
	NEMZETI PARK		KÖZUTI FORGALMI CSOMÓPONT
	EX LESE TERMÉSZETI TER.		KÖZUTI-VASÚTI FORG. CSOMÓPONT
	TERMÉSZETI TERÜLET		ERDŐ
	TERÜLETI HASZNÁLÁSI SŐVÉNY HATÁRA		CSATORNA
	RÉGI SZÉNYVÉNY HATÁRA		20 KV-os LÉVEZETÉK
	TERVEZETT 400 KV-os LÉVEZETÉK TÍPUS		GÁZELLÁTÓ VEZETÉK
	VÁSÁRTER		ÁLTALÁNOS MEZŐGAZDASÁGI TERÜLET TÁRSAS GAZDASÁG
			ÁLTALÁNOS MEZŐGAZDASÁGI TERÜLET KÜLÖNÖS TERÜLET
			ÁLTALÁNOS MEZŐGAZDASÁGI TERÜLET
			(Kh) SZEMÉLTELÉP
			(Kd) KÖZLEKEDÉSI TERÜLET (CSZÁGOS ÖSSZEKÖTŐ ÚT)
			(Kv) KÖZLEKEDÉSI TERÜLET (VASÚT)
			(V) VIZGAZDÁLKODÁSI TERÜLET
			(Sz) SZENNYVÍZTISZÍTÓ
			(Eg) GAZDASÁGI ERDŐ
			(E) ERDŐTERÜLET, EGÉSZS. ÚH, SZOC., TURISZTIKAI
			(Ev) VÉDETT ERDŐTERÜLET 2005-05-01
			CSENGÖD KÖZSÉG Vé-6
			KÜLTERÜLET M=1:10 000
			TELEPÜLÉSENDEZÉSI TERV 2005
			TERVEZŐ: HERNYÁK IMRE RAJZOLÓ: HERNYÁK IMRE

100000 Terméltérvidélművelés, védőterületének hatásgal kijelölését követően készített részletes szabályozási terv határa

Szervezetek az FTH Karográfia Választás 1988  
Klasszikus form. és Pap-Váry Árpád  
POMI ÉV. 52. 6020/1988.